

DIMANCHE 7 JUILLET 2013

TOUR DE LA COMMUNAUTE DE COMMUNES DU CANTON D'AURIGNAC

NATIONALE JUNIOR 1.14

Alan - Alan



EPREUVE TEST MIDI-PYRENEES



Organisateur: Vélo Club Canton d'Aurignac



Les Partenaires Officiels du VCCA



**Communauté de Communes du
Canton d'Aurignac**



Conseil Général Haute Garonne



Conseil Régional Midi-Pyrénées



Ville de BOUSSENS



Hotel IBIS budget

Avenue du Pic du Midi 31800 Estancarbon
08 92 70 03 89



Arts & Fenêtres

Au Village 31420 Montoulieu Saint Bernard
Tel. 05 62 87 99 30 - 06 82 68 11 83



LAFARGE CEMENTS 77, avenue des Pyrénées
31220 Martres Tolosane 05 61 97 70 00



ALLIANZ Brice SUEUR
31220 Cazères 05 61 98 49 00



SUPER U Avenue des Pyrénées
31220 Martres – Tolosane 05 61 87 71 71

Les Partenaires Officiels du VCCA

ŠKODA



SKODA EspaceAuto 31: 7, rue MaxPlanck
31683 LABEGE 05 67 03 02 16



GAP VI FIAT IVECO : Ernest LAVERGNE
31800 Estancarbon 05 61 94 55 95



CITROËN

CITROËN : Thierry FOURMENT Agent Citroën
Le Village 31420 Aulon 05 61 98 93 23



AUTORAMA Sud-ouest, ZAC des Landes
31800 Estancarbon 05 61 79 95 00



SOCIETE TECHNIQUE COMMINGEOISE
Z.I d'Estarc - 31360 Boussens Tel: 05 61 90 07 08



AU VIEUX MARTRES

14 boulevard du Nord – 31220 Martres-Tolosane
Tél. 05 61 98 69 70

FAIENCERIE DURAN

12 avenue des Pyrénées – 31220 Martres-Tolosane
Tél. 05 61 98 84 44

LA RENAISSANCE ARTISANALE [Colette BERDOT](#)

2 bis avenue des Pyrénées – 31220 Martres-Tolosane
Tél. 05 61 98 89 31

Atelier STEPHANIE JOFFRE

38, boulevard de la Magdeleine 31220 Martres-Tolosane
Tel: 05 61 90 17 04



AQUILOC Parc d'activité des Landes
Avenue de Crabert 31800
Estancarbon Tél. 05 61 79 77 19

A M C P

11, Rue de le gare 31390 Carbonne

VEHICULES DE LA CARAVANE PUBLICITAIRE

La caravane publicitaire partira d'ALAN à 13 H 30

La caravane publicitaire créée dès la première édition du TCCCA, fête ses 4 ans.

Le défilé d'ouverture, festif et créatif, a su conquérir les marques et le public, jusqu'à devenir une maille essentielle du Tour de la Communauté de Communes.

Au fil des années, elle a donné naissance à une animation unique qui transforme la nature du spectacle. Désormais, on ne viendra plus seulement sur le Tour pour voir passer les coureurs mais aussi son cortège bariolé.

A l'origine composé de véhicules de collection, elle s'est agrémentée d'année en année pour devenir un défilé de véhicules originaux qui « font de la réclame », en distribuant des cadeaux, son succès est immédiat à tel point que 4 ans plus tard, la caravane publicitaire est devenue une composante à part entière du spectacle du Tour.

Indissociable de la course qu'elle précède, la procession multiforme et multicolore offre une animation. Jeunes et moins jeunes commentent sur le bord des routes les souvenirs que les véhicules leur rappellent on s'y presse pour demander des cadeaux...

Pour que la manifestation reste festive, soyez prudents à son passage, mettez vos animaux en sûreté et veillez à vos enfants.

Responsables Caravane : **Patrice REY** 06 65 77 06 64
Ernest LAVERGNE 06 84 82 57 34

ART & FENETRES Montoulieu Tél : 05 62 87 99 30

SANDY NET Sana Tél : 06 60 20 02 87

PVI Cazères Tél : 06 86 97 88 85

FIAT Saint-Gaudens Tél : 06 84 82 57 34

OLIPHIL Saint-Gaudens Tél : 05 61 89 37 13

PUYMEGE Cycles Saint-Gaudens Tél : 06 77 00 72 82

GENDARMERIE NATIONALE Recrutement Tél : 05 61 17 48 49

SUPER U Martres - Tolosane Tél : 06 07 90 94 47

CCL Villeneuve de Rivière Tél : 06 85 68 06 53

ALLIANZ Cazères Brice SUEUR Tél : 06 19 12 66 64

VIGNEAUX Bachas Tél : 05 61 98 90 28

PUJOL et FILS Valentine Tél : 06 09 28 32 52








LES VIEUX VOLANTS DU COMMINGES





Vélo Club Canton d'Aurignac

COMITE D'ORGANISATION

-  Président : **André LOZE**
-  Vice - président : **Marcel BERGES**
-  Secrétaire : **Francis LOZE**
-  Trésorière : **Sylvie LAFFAGE**
-  Responsables sécurité : **Laurent CLERMONT, Robert BLANC**
-  Responsables protocole : **Valérie ICART, Brigitte LACHUERIE, André BOUBE**
-  Permanence : **Béatrice BUSCA
Sylvie LAFFAGE
Solange COMBAUDON**

ASSISTANCE TECHNIQUE:



Sécurité zone Départ, Arrivée: **Patrick LAFFAGE, Georges Saint- BLANCAT**



Compte-tours – Cloche : **Maurice CHARRIERE, Jacky CAPBERT**



Voiture ouvreuse : **René BUSCA**



Motos sécurité course : **AMAC**



Véhicule dépannage neutre: **Cyclisme Développement**



Assistance radio : **A M C P**



Moto Information : **Jean SAU**



Ardoisier : **Chantal BOYER**



Régulateur : **Jean SAU**



Sonorisation : **Philippe CASTRES**



Animation speaker : **Gilles GIRARDOT**



Radio course : **Nicolas SERVAT**



Photographes : **Pierre-Jean CAZAUX, Roland BRANGE**



Médecin : **José MEDINA**



Assistance médicale : **Ambulance Pyrénées Service**



Voiture balai : **Hubert LACHUERIE, Edouard MARCEILLAC**

VEHICULES:



Voitures :

Président du jury : **Philippe BESSETTES**

Chauffeurs : **André LOZE**

Commissaire 1 : **Christian LAYERLE**

Francis LOZE

Commissaire 2 : **Jean-Pierre AUDARD**

Jean - Pierre LAFFON

Juge à l'arrivée : **Claudine AVERSENG**

Alain BUREL

Arbitre moto : **Jean-Claude CHAUSSONNET**

Joël CAZALE

Médecin : **José MEDINA**

Yves MILHAU



Voitures invités :

Jean - Luc GUILHOT, Yves PIQUES, Ginette BOUFFARTIGUE, Dominique SEVERAN, Stéphane OCHEROWITCH, Lilian EYCHENNE, Yves EYCHENNE, Jean-Claude PEYROTON

Moto Ardoisier : **Patrice COUREAU**

Photographes : **André BOUBE, Francis BARUS.**

Les Officiels 2013



Claudine AVERSENG

Chantal BOYER

Philippe BESSETTES

Christian LAYERLE

Jean-Pierre AUDARD

Jean-Claude CHAUSSONNET



LES PARRAINS DES MAILLOTS



PERMANENCE

MAIRIE ALAN ☎ 05 61 98 72 40

La permanence sera ouverte :

Le samedi 6 Juillet de 16 Heures à 19 Heures

Le dimanche 7 Juillet de 7 H à 19 Heures.

Vérification des licences : par les chefs d'équipes ou les coureurs le samedi de 16 h à 19 h et le dimanche de 7 h à 8 h15.

Passé le délai d'inscription par internet, vous avez la possibilité de vous engager par téléphone pendant la permanence du samedi auprès de:

La Mairie d'ALAN Tél : **05 61 98 72 40.**

Mr André LOZE Tél : **06 81 79 25 38.**

- A la présentation des licences pour contrôle, les coureurs se verront remettre :
- Dossards, Plaques de cadre, (à ramener en bon état, immédiatement après la course)
- Tickets repas.

Les concurrents signeront la feuille de départ avant chaque tronçon
(Au plus tard 15 minutes avant le départ du coureur).

Dimanche :

- 8 h15 :** Réunion du service sécurité et motards.
- 11 h 30 :** Réunion des directeurs sportifs.
- 11h 45 :** Réunion des chauffeurs.

Toutes les réunions ont lieu à la mairie d'ALAN

LES REPAS SERONT SERVIS DANS LA SALLE DES FETES

11h00 : Service du repas aux coureurs et accompagnateurs.

12h00 : Repas (organisation et autres)

Le service restauration est ouvert au public sur réservation.



17h45 : **Vin d'honneur.**



RESTAURATION

Le repas de midi sera pris en charge par le club organisateur pour:

Les coureurs et accompagnateurs, les arbitres, les prestataires, les signaleurs, les invités et l'organisation.

Les coureurs pourront manger à partir de **11h 00**

Organisation et autres à **12h00**

Toute autre personne aura la possibilité de se restaurer pour la somme de 11 €.

Les tickets repas seront distribués à la permanence à partir de 8 h 30.

Les inscriptions sont obligatoires pour tous.

Dernier délai le 02 Juillet 2013 inclus.

Toute personne non inscrite ne sera pas acceptée.



Contacts pour la réservation des repas :

Maryse FOURCADE : 05 61 98 92 20 *** 06 17 18 24 64.

Marie LLANAS : 05 61 90 16 21 *** 07 77 25 97 02.

ETABLISSEMENTS HOSPITALIERS



Hôpital Comminges Pyrénées

351, Avenue de Saint- Plancard

31800 Saint- Gaudens

Accueil : 05 62 00 40 00

Urgences : 05 62 00 44 00



Clinique d'Occitanie

20, Avenue Bernard IV

31605 Muret

Accueil : 08 26 30 88 88

Urgences : 05 61 51 88 33



REGLEMENT GENERAL

Article 1

Le Tour de la Communauté de Communes du Canton d'Aurignac, sera organisé le Dimanche 7 Juillet 2013 par le Vélo club canton d'Aurignac.

Article 2

Cette épreuve inscrite au calendrier fédéral (classe 1.14), ouverte aux coureurs individuels, aux équipes de club, sera disputée sous les règlements FFC, et se déroulera en deux parties :

Contre la montre le matin

Course en ligne l'après-midi.

Détail de l'épreuve :

MATIN : Contre la montre individuel de 6.5 Kms ALAN - MONTOULIEU - BACHAS

Départ du premier coureur : **9 H 15**

La liste des départs du CLM sera établie à l'issue de la permanence du samedi, en tenant compte des ordres de départ donnés par les chefs d'équipe (rappel : l'ordre 1 de l'équipe part le premier de l'équipe). L'ordre des séries et des individuels sera déterminé par le directeur de l'organisation et le représentant du jury. Aucun changement ne sera admis. En cas d'absence d'un coureur les heures de départ ne seront pas modifiées. Tous les départs seront donnés de minute en minute.

Pour la cérémonie protocolaire du contre la montre, doivent se présenter au podium : les 3 premiers coureurs.

APRES MIDI : Etape en ligne de 115,7 Kms ALAN - ALAN

Départ : **14 H 30** avec une partie en ligne de 99.9 kms, plus 2 tours de circuit fermé sécurisé de 7,9 kms, (soit 115.7Kms).

Descriptif : L'arrivée de l'étape sera jugée sur une ligne droite de 100 mètres en montée.

Dérivation : Pour tous les véhicules, sauf les véhicules équipés du rond rouge, 300 m avant la ligne d'arrivée.

Article 3

Les engagements se font uniquement par internet.

Article 4

Pour les équipes hébergées par l'organisateur, il sera demandé un chèque de caution de 200 € qui sera rendu à la fin de l'épreuve. Toute équipe ayant confirmé son engagement ne pourra, pour aucune raison, décliner sa participation. Si elle venait à le faire, elle s'exposerait à la perte de sa caution.

Article 5

Une caution de 10€ sera demandée à chaque coureur lors du contrôle des licences, et lui sera rendue après l'épreuve sous réserve de restitution en bon état des dossards et plaques de cadre.

Article 6

Tout ravitaillement sera interdit dans les **50** premiers kilomètres et les **20** derniers kilomètres. Une zone de ravitaillement à pied est prévue du : Km **53.4** (sortie d'Aulon) jusqu'au Km **56.8**.

Article 7

L'arrivée de l'étape sera jugée sur une ligne droite de 100 mètres en montée. Tous les véhicules non munis de l'autocollant rouge seront dérivés 300 mètres avant la ligne.

Article 8

Tout coureur qui abandonne doit enlever immédiatement son dossard et le remettre à un commissaire ou au véhicule balai.
Délais d'élimination 10% du temps du vainqueur.

- Article 9** La voiture balai prendra à son bord tout coureur qui abandonne, une fois le dossard rendu. Celle-ci devra parvenir jusqu'à la ligne d'arrivée et remettre au juge à l'arrivée les dossards des coureurs ayant abandonné.
- Article 10** Pour prétendre aux prix des différents maillots, les coureurs doivent avoir accompli la totalité du parcours des deux courses, dans les délais règlementaires.
- Article 11** Tout coureur concerné par les cérémonies protocolaires doit impérativement se présenter en tenue de compétition. (Sans : casque, bonnet, ou lunettes)

Devront se présenter à la cérémonie protocolaire :

- Les trois premiers du CLM
- Les trois premiers de l'épreuve.
- Les trois premiers des S I.
- Le vainqueur du GPM.
- La première équipe.
- Le meilleur jeune.
- Le coureur désigné le plus combatif
- Le vainqueur du combiné.
- Le 1^{er} du Trophée Midi Pyrénées

- Article 12** Le contrôle médical s'effectuera dans une salle de la mairie d'Alan.

- Article 13** La réglementation des courses de la F.F.C. sera appliqué pour l'ensemble de l'épreuve, en la complétant des règlements particuliers ci-après.

- Article 14** **Grille des prix:** Course : **823€ / 20.**

| | | | | | | | | | | |
|--------|-----|-----|-----|----|----|----|----|----|----|----|
| Places | 1 | 2 | 3 | 4 | 5 | 6 | 7 | 8 | 9 | 10 |
| Prix | 163 | 125 | 101 | 84 | 66 | 58 | 46 | 37 | 24 | 17 |

| | | | | | | | | | | |
|--------|----|----|----|----|----|----|----|----|----|----|
| Places | 11 | 12 | 13 | 14 | 15 | 16 | 17 | 18 | 19 | 20 |
| Prix | 14 | 12 | 12 | 12 | 9 | 9 | 9 | 9 | 8 | 8 |

- Article 15** **Sprints Intermédiaires 152€ / 3**

Le classement du meilleur sprinter s'obtient par l'addition des points obtenus par les trois premiers coureurs lors des 4 sprints suivants :

- Km - 13.2 Martres – Tolosane (Lafarge).
- Km - 31.3 Aurignac.
- Km - 52.3 Aulon.
- Km - 80.3 Lussan-Adeilhac.

En cas d'égalité de points, les coureurs seront départagés par le nombre de meilleures places, puis par la meilleure place au classement de l'épreuve.

| | | | |
|--------|----|----|----|
| Places | 1 | 2 | 3 |
| Points | 4 | 2 | 1 |
| Prix | 76 | 46 | 30 |

Selon le souhait du sponsor, les 3 premiers du classement final, des sprints intermédiaires, recevront une faïence de Martres.

Article 16

Grand prix de la montagne : 152€ / 3

Le classement du meilleur grimpeur s'obtient par l'addition des points obtenus par les trois premiers coureurs sur les 4 côtes suivantes :

Km - 59.0 Côte de Cassagnabère.
Km - 75.9 Côte de Peyrissas.
Km - 84.9 Côte de Samouillan.
Km - 99.9 Côte d'Alan.

En cas d'égalité de points, les coureurs seront départagés par le nombre de meilleures places puis par la meilleure place au classement de l'épreuve.

| | | | |
|--------|----|----|----|
| Places | 1 | 2 | 3 |
| Points | 4 | 2 | 1 |
| Prix | 76 | 46 | 30 |

Article 17

Le classement par équipe, 152€ / 3, sera établi par l'addition des places obtenues par les trois premiers coureurs classés de chaque équipe.

| | | | |
|--------|----|----|----|
| Places | 1 | 2 | 3 |
| Prix | 76 | 46 | 30 |

Article 18

Prix du Meilleur junior 1ere année : 50€ / 1.

Article 19

Prix de la Combativité : 50€ / 1.

Le coureur le plus combatif sera désigné par l'organisateur de l'épreuve.

Article 20

Prix du Combiné : 50€ / 1.

Le Combiné sera calculé sur le meilleur cumul des places obtenues dans les 3 classements généraux de l'épreuve. En cas d'égalité il sera tenu compte de la meilleure place du classement de l'étape.

Article 21

Tout coureur ne venant pas retirer la ou les primes gagnées et signer le tableau de perception, verra ses gains reversés au VCCA.

Article 22

L'ordre des récompenses s'établit comme suit :

- 1) Les 3 premiers coureurs du contre la montre
- 2) Classement général
- 3) Sprints intermédiaires
- 4) Meilleur grimpeur
- 5) Par équipes
- 6) Meilleur jeune
- 7) Combativité
- 8) Combiné.
- 9) Le 1^{er} du Trophée Midi Pyrénées



Le vainqueur de la course recevra :
Un maillot, un bouquet, une faïence de Martres



Challenge du meilleur sprinter
Un maillot, un bouquet, une faïence de Martres



Ville de



BOUSSENS

Challenge du meilleur grimpeur
Un maillot, un bouquet, une faïence de Martres



Challenge par équipes
L'équipe vainqueur recevra: Echarpes aux coureurs
Faïence et bouquet.



Challenge du meilleur jeune :
Attribué au junior première année le mieux classé
Un maillot, un bouquet, une faïence de Martres



Coureur le plus combatif :
Un maillot, un bouquet, une faïence de Martres



Le vainqueur du combiné recevra :
Un maillot, un bouquet, une faïence de Martres



RAPPEL DE QUELQUES REGLES DE SECURITE :

RESPECTEZ LES CONSIGNES DE SÉCURITÉ ELLES VOUS PROTÈGENT

Vous devez :

Etre licencié FFC

Avoir un permis de conduire en cours de validité, sous votre responsabilité.

Equiper votre véhicule du pare soleil et de la radio, si votre véhicule circule à l'échelon course et votre véhicule doit être rendu propre.

Etre à la disposition de vos passagers (avant, pendant et après la course).

Respecter le code de la route et les consignes de sécurité.

Rouler feux de croisement allumés.

Redoubler de prudence quand vous traverserez les localités et respecter le sens de circulation dans les ronds points.

Tenir la file de droite, de façon à laisser constamment le passage libre aux coureurs qui viendraient de derrière.

Vous conformer aux ordres et consignes des arbitres pour doubler les coureurs.

L'ensemble de l'épreuve sera encadré par une escorte motorisée et une voiture ouvreuse en protection.

Il est demandé aux motocyclistes de ne pas se tenir près des coureurs. En aucun cas ils ne devront encadrer les échappées, ou rouler à leur hauteur.

La sécurité de la course sera renforcée par l'action de signaleurs dans la traversée des villages, et sur certains points stratégiques ou dangereux.

Le circuit final sera entièrement sécurisé par des barrières type K2, et renforcé par des moyens humains équipés de piquets mobiles verts et rouges de type K10.

En cas d'accident les responsables constateront les faits. Il conviendra de relever le lieu, l'heure, les causes exactes, et les noms des témoins.

Tout accident quel qu'il soit doit être obligatoirement signalé à l'une des personnes suivantes :

André LOZE 06 81 79 25 38.

René BUSCA 06 72 07 41 13.

Laurent CLERMONT 06 45 66 81 45.

Robert BLANC 07 77 25 26 89.



POINTS DANGEREUX



Sana : Km 7.6
Ilot central, rond-point

Martres-Tolosane: Km 12.0
Ralentisseurs, rond-point, ilot central.

Boussens: Km 16
Ilot central, rond-point.

Mancioux : Km 18
Ilot central.

Aurignac : Km 30
Entrée et traversée dangereuses, rétrécissement

Aulon : Km 37
Traversée dangereuse, ilots centraux, ralentisseurs, rond-point

Latoue : Km 40
Ralentisseur, rond point.

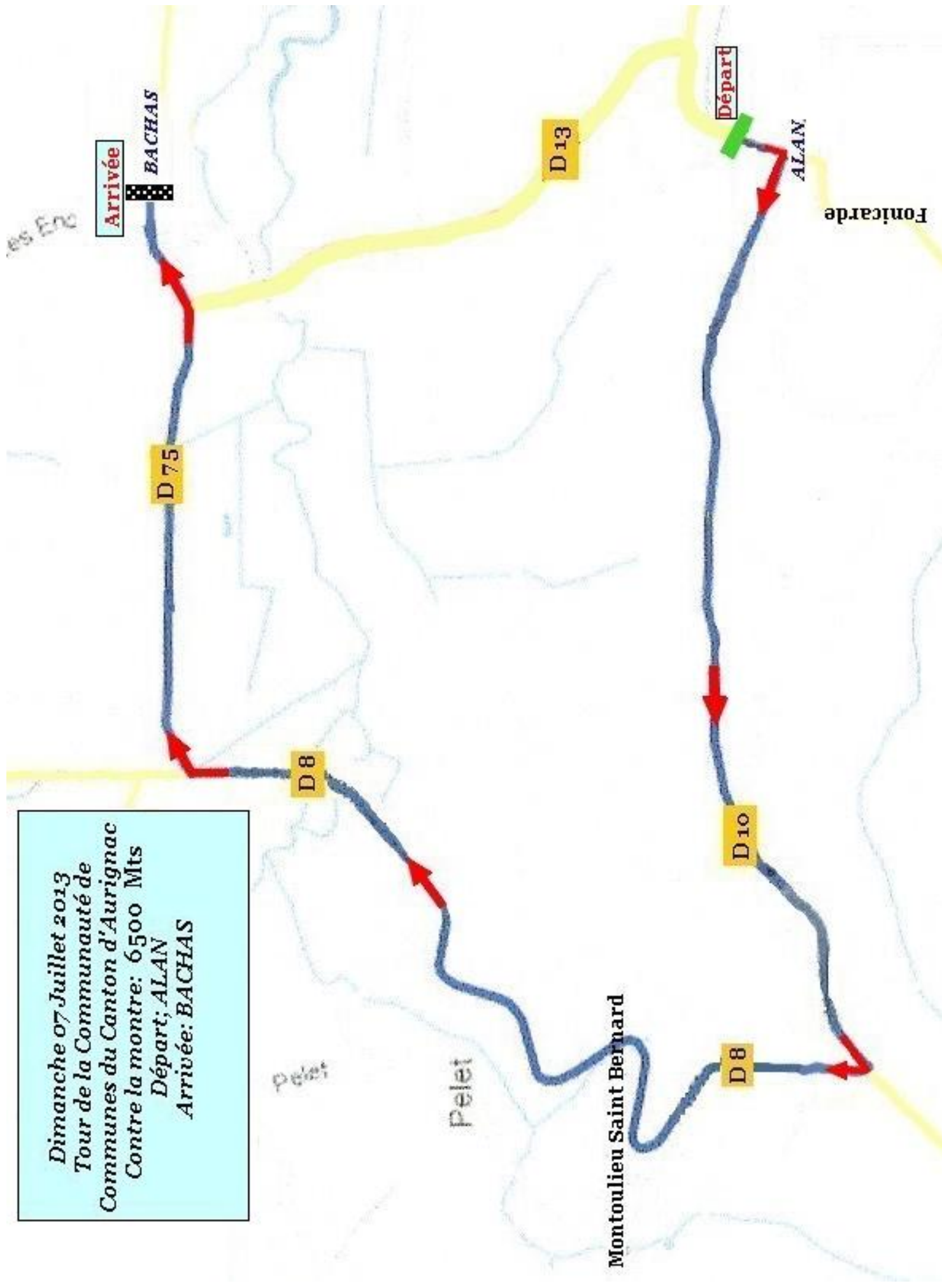
Cassagnabère : Km 58
Ilots centraux, ralentisseurs, rétrécissements.

Lussan-Adeilhac : Km 79.1
Ilot central, virage à 90 degré

Samouillan : Km 83.7
Ilots centraux.

Benque: Km 86.3
Ilot central, Rond point.

Dimanche 07 Juillet 2013
Tour de la Communauté de
Communes du Canton d'Aurignac
Contre la montagne: 6500 Mts
Départ: ALAN
Arrivée: BACHAS





ALAN - BACHAS



Dimanche 7 Juillet 2013

vérifié au GPS



Contre la montre individuel : 6.5 Kms

| Routes | LOCALITÉS | Altitude | Distance | | | Heures de passage : | | | |
|----------------|-----------------------------------|----------|---------------|---------------|---------------|---------------------|--------------|-----------------|--------------|
| | | | Partielle | Parcourue | A parcourir | 1er coureur | | Dernier coureur | |
| | | | | | | 36 Km/H | 42 Km/H | 36 Km/H | 42 Km/H |
| DEPART | ALAN | | | | | 09:15 | 09:15 | 10:15 | 10:15 |
| Départ | réel arrêté sur D 10 | 295m | 0.0 Km | 0.0 Km | 6.5 Km | 09:15 | 09:15 | 10:15 | 10:15 |
| D 10 | Croisement D 10 # D 8 | 387m | 2.5 Km | 2.5 Km | 4.0 Km | 09:19 | 09:18 | 10:19 | 10:18 |
| D 8 | Montoulieu Saint Bernard | 372m | 0.6 Km | 3.1 Km | 3.4 Km | 09:20 | 09:19 | 10:20 | 10:19 |
| D 8 | Croisement D8 # D75 | 286m | 1.9 Km | 5.0 Km | 1.5 Km | 09:23 | 09:22 | 10:23 | 10:22 |
| D 75 | Arrivée Bachas (devant la mairie) | 280m | 1.5 Km | 6.5 Km | 0.0 Km | 09:25 | 09:24 | 10:25 | 10:24 |
| ARRIVEE | BACHAS | | 0.0 Km | 6.5 Km | 0.0 Km | 09:25 | 09:24 | 10:25 | 10:24 |



Départ donné toutes les minutes.

Horaires établis sur la base de 60 coureurs.



ALAN - ALAN



Dimanche 7 Juillet 2013

Etape en ligne de 115,7 Kms



vérifié au GPS

Fléchage Jaune



| ROUTES | LOCALITÉS | Bonif. et NB | Altitude | Distance | | Heures de passage : | | | | |
|----------------|--|--------------|----------|-----------|-------------|---------------------|--------------|--------------|--------------|--------------|
| | | | | Parcourue | A parcourir | 36 Km/H | 39 Km/H | 42 Km/H | Caravane | |
| DEPART | ALAN | | | | | | 14:30 | 14:30 | 14:30 | 13:45 |
| Départ | Départ réel : Route de Martres D 10 | | 295m | 0.0 Km | 115.7 Km | 14:30 | 14:30 | 14:30 | 13:45 | |
| D 10 | croisement D 10 # D 10 A | | 284m | 6.0 Km | 109.7 Km | 14:40 | 14:39 | 14:38 | 13:53 | |
| D10 A | Sana croisement D10 A # D 10 J | | 302m | 7.2 Km | 108.5 Km | 14:42 | 14:41 | 14:40 | 13:55 | |
| D 10 J | croisement D10 J # D 10 J | | 295m | 7.6 Km | 108.1 Km | 14:42 | 14:41 | 14:40 | 13:55 | |
| D 10 J | croisement D10 J # D 10 A | | 302m | 8.5 Km | 107.2 Km | 14:44 | 14:43 | 14:42 | 13:57 | |
| D 10 A | croisement D10 A # D 10 | | 288m | 9.0 Km | 106.7 Km | 14:45 | 14:43 | 14:42 | 13:57 | |
| D 10 | croisement D10 # D 10 B | | 284m | 11.4 Km | 104.3 Km | 14:49 | 14:47 | 14:46 | 14:01 | |
| D 10 B | croisement D10 B # D 817 | | 268m | 11.6 Km | 104.1 Km | 14:49 | 14:47 | 14:46 | 14:01 | |
| D 817 | Martres -Tolosane (Ciments LAFARGE) | SI | 268m | 13.2 Km | 102.5 Km | 14:52 | 14:50 | 14:48 | 14:03 | |
| D 817 | Boussens rond point D 817# D 635 # D 817 | | 280m | 17.5 Km | 98.2 Km | 14:59 | 14:56 | 14:55 | 14:10 | |
| D 817 | Mancioux croisement D 817 # D 33 R | | 287m | 19.9 Km | 95.8 Km | 15:03 | 15:00 | 14:58 | 14:13 | |
| D 33 R | croisement D 33 R # D 52 | | 303m | 25.2 Km | 90.5 Km | 15:12 | 15:08 | 15:06 | 14:21 | |
| D 52 | Bouzin | | 341m | 27.7 Km | 88.0 Km | 15:16 | 15:12 | 15:09 | 14:24 | |
| D 52 | croisement D52 # D8 | | 388m | 30.8 Km | 84.9 Km | 15:21 | 15:17 | 15:14 | 14:29 | |
| D 8 | Aurignac croisement D8 # D 635 | | 391m | 31.2 Km | 84.5 Km | 15:22 | 15:18 | 15:14 | 14:29 | |
| D 635 | Aurignac | SI | 391m | 31.3 Km | 84.4 Km | 15:22 | 15:18 | 15:14 | 14:29 | |
| D 635 | croisement D 635 # D 52 # D 8 | | 395m | 31.7 Km | 84.0 Km | 15:22 | 15:18 | 15:15 | 14:30 | |
| D 8 | Saint-Elix-Séglan | | 330m | 35.6 Km | 80.1 Km | 15:29 | 15:24 | 15:20 | 14:35 | |
| D 8 | Latoue croisement D 8 # D 69 | | 347m | 42.2 Km | 73.5 Km | 15:40 | 15:34 | 15:30 | 14:45 | |
| D 69 | Sepx croisement D 69 # D 81 | | 405m | 47.0 Km | 68.7 Km | 15:48 | 15:42 | 15:37 | 14:52 | |
| D 81 | Kilomètre 50 | | 340m | 51.2 Km | 64.5 Km | 15:55 | 15:48 | 15:43 | 14:58 | |
| D 81 | Aulon | SI | 335m | 52.3 Km | 63.4 Km | 15:57 | 15:50 | 15:44 | 14:59 | |
| D 81 | Aulon croisement D81 # D 8 | | 330m | 52.5 Km | 63.2 Km | 15:57 | 15:50 | 15:45 | 15:00 | |
| D 8 | Aulon (sortie) début ravitaillement | RAV | 330m | 53.4 Km | 62.3 Km | 15:59 | 15:52 | 15:46 | 15:01 | |
| D 8 | croisement D8 # D 75 D | RAV | 348m | 54.0 Km | 61.7 Km | 16:00 | 15:53 | 15:47 | 15:02 | |
| D 75 D | Peyrouzet | RAV | 390m | 55.0 Km | 60.7 Km | 16:01 | 15:54 | 15:48 | 15:03 | |
| D 75 D | Peyrouzet croisement D 75 D # D 81 B # D 75 D | RAV | 384m | 55.3 Km | 60.4 Km | 16:02 | 15:55 | 15:49 | 15:04 | |
| D 75 D | croisement D 75 D # D 75 | RAV | 335m | 56.4 Km | 59.3 Km | 16:04 | 15:56 | 15:50 | 15:05 | |
| D 75 | croisement D 75 # D 75 D | RAV | 328m | 56.8 Km | 58.9 Km | 16:04 | 15:57 | 15:51 | 15:06 | |
| D 75 D | côte de Cassagnabère | GPM | 390m | 59.0 Km | 56.7 Km | 16:08 | 16:00 | 15:54 | 15:09 | |
| D 75 D | croisement D 75 D # D 635 | | 398m | 60.0 Km | 55.7 Km | 16:10 | 16:02 | 15:55 | 15:10 | |
| D 635 | Cassagnabère croisement D 635 # D 81 | | 388m | 60.9 Km | 54.8 Km | 16:11 | 16:03 | 15:57 | 15:12 | |
| D 81 | croisement D 81 # D 36 | | 313m | 64.3 Km | 51.4 Km | 16:17 | 16:08 | 16:01 | 15:16 | |
| D 36 | croisement D 36 # D 23 | | 285m | 72.2 Km | 43.5 Km | 16:30 | 16:21 | 16:13 | 15:28 | |
| D 23 | croisement D 23 # D 36 | | 286m | 72.4 Km | 43.3 Km | 16:30 | 16:21 | 16:13 | 15:28 | |
| D 36 | croisement D 36 # D 36 C | | 278m | 74.4 Km | 41.3 Km | 16:34 | 16:24 | 16:16 | 15:31 | |
| D 36 C | côte de Peyrissas | GPM | 339m | 75.9 Km | 39.8 Km | 16:36 | 16:26 | 16:18 | 15:33 | |
| D 36 C | croisement D 36 C # D 48 | | 354m | 76.6 Km | 39.1 Km | 16:37 | 16:27 | 16:19 | 15:34 | |
| D 48 | Lussan - Adeilhac | SI | 370m | 80.3 Km | 35.4 Km | 16:43 | 16:33 | 16:24 | 15:39 | |
| D 48 | croisement D 48 # D 96 | | 370m | 80.4 Km | 35.3 Km | 16:44 | 16:33 | 16:24 | 15:39 | |
| D 96 | côte de Samouillan croisement D96 # D 8 | GPM | 354m | 84.9 Km | 30.8 Km | 16:51 | 16:40 | 16:31 | 15:46 | |
| D 8 | croisement D 8 # D 8 E # D 52 B | | 369m | 87.0 Km | 28.7 Km | 16:55 | 16:43 | 16:34 | 15:49 | |
| D 52 B | Benque | | 374m | 87.5 Km | 28.2 Km | 16:55 | 16:44 | 16:35 | 15:50 | |
| D 52 B | croisement D 52 B # D 23 # D 52 B | | 368m | 90.1 Km | 25.6 Km | 17:00 | 16:48 | 16:38 | 15:53 | |
| D 52 B | croisement D 52 B # D 52 | | 363m | 92.0 Km | 23.7 Km | 17:03 | 16:51 | 16:41 | 15:56 | |
| D 52 | Boussan croisement D 52 # D 23 | | 306m | 93.9 Km | 21.8 Km | 17:06 | 16:54 | 16:44 | 15:59 | |
| D 23 | croisement D 23 # D 75 | | 306m | 94.0 Km | 21.7 Km | 17:06 | 16:54 | 16:44 | 15:59 | |
| D75 | croisement D 75 # D 8 | | 284m | 96.8 Km | 18.9 Km | 17:11 | 16:58 | 16:48 | 16:03 | |
| D8 | croisement D 8 # D 75 | | 285m | 97.0 Km | 18.7 Km | 17:11 | 16:59 | 16:48 | 16:03 | |
| D75 | Bachas croisement D 75 # D 13 | | 281m | 98.1 Km | 17.6 Km | 17:13 | 17:00 | 16:50 | 16:05 | |
| D 13 | Alan croisement D 13 # D 10 | | 324m | 99.6 Km | 16.1 Km | 17:16 | 17:03 | 16:52 | 16:07 | |
| D 10 | Alan (1er passage sur la ligne) | GPM | 357m | 99.9 Km | 15.8 Km | 17:16 | 17:03 | 16:52 | 16:07 | |
| D 10 | croisement D 10 # D 8 | | 390m | 102.4 Km | 13.3 Km | 17:20 | 17:07 | 16:56 | 16:11 | |
| D 8 | croisement D 8 # D 75 # D 13 # D 10 | | 295m | 107.5 Km | 8.2 Km | 17:29 | 17:15 | 17:03 | 16:18 | |
| D 10 | Alan (2ème passage sur la ligne) | | 357m | 107.8 Km | 7.9 Km | 17:29 | 17:15 | 17:04 | 16:19 | |
| D 10 | croisement D 10 # D 8 | | 390m | 110.3 Km | 5.4 Km | 17:33 | 17:19 | 17:07 | 16:22 | |
| D 8 | croisement D 8 # D 75 # D 13 # D 10 | | 295m | 115.4 Km | 0.3 Km | 17:42 | 17:27 | 17:14 | 16:29 | |
| ARRIVEE | ALAN | | 357m | 115.7 Km | 0.0 Km | 17:42 | 17:28 | 17:15 | 16:30 | |

